


FIUME PO – SPONDA DESTRA




NOTA:
Le sezioni sono rappresentate in modo schematico

TORENTINE CHISOLA – SPONDA DESTRA



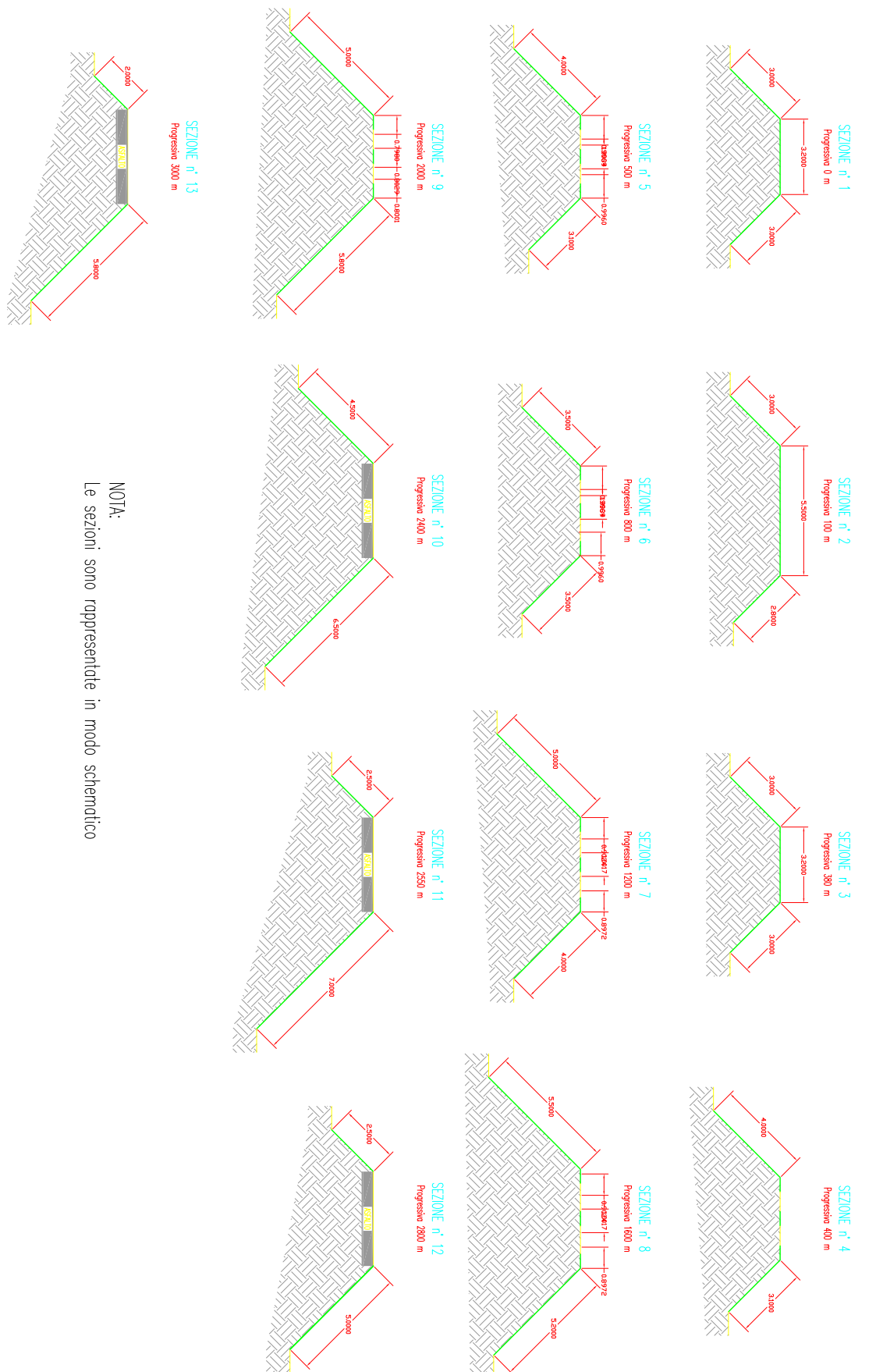
NOTA:
Le sezioni sono rappresentate in modo schematico

FIUME PO – SPONDA SINISTRA



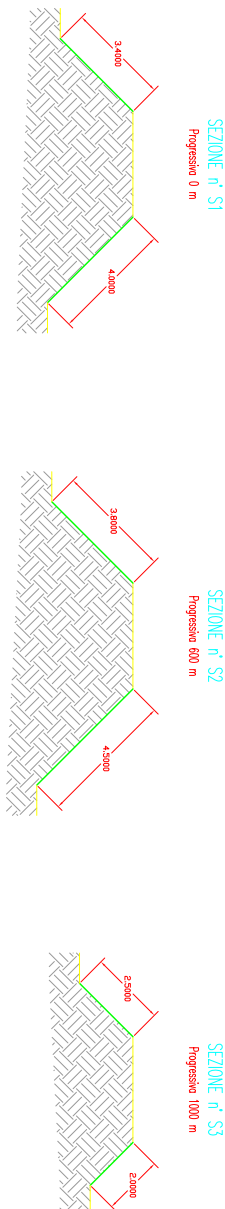
NOTA:
Le sezioni sono rappresentate in modo schematico

TORENTINE CHISOLA – SPONDA SINISTRA

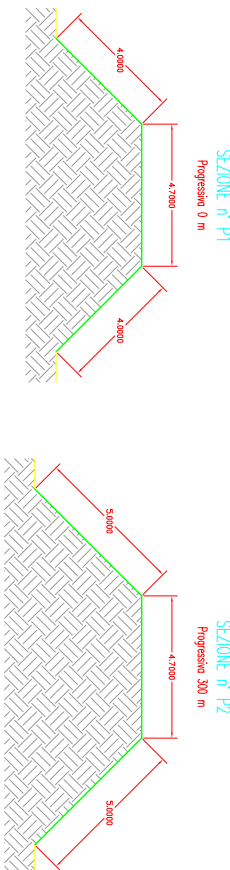


NOTA:
Le sezioni sono rappresentate in modo schematico

FIUME PO – SPONDA SINISTRA LOC. BELVEDERE
(da non eseguire se non a seguito ordine di servizio)



FIUME PO – SPONDA SINISTRA PENNELLO



NOTA:
Le sezioni sono rappresentate in modo schematico



Fiuni Po, Grana Melles, Maira, Varaita, Pellice, Chisone, Maletta, Banna, Chisola

LAVORI DI MANUTENZIONE

(TO-E-171-M) Accordo quadro per la realizzazione degli interventi di manutenzione da realizzarsi nell'Area Po Piemonte Occidentale nel Triennio 2021-2023 Manutenzione delle opere idrauliche e dei corsi d'acqua afferenti alla DTI Piemonte Occidentale - Lotto 1
Ufficio Operativo di Torino

ELABORATO:
Sezioni Argini Po e Chisola

SCALA:
1:250

ALLEGATO:
Moncalieri
La Loggia

REV.	DESCRIZIONE	DATA	REDAZIONE	VERIFICA
00	Progetto esecutivo	Maggio 2021	E.S.	I.B.
01				
02				
03				

REDATTORI
geom. Enrico Serena
ing. Silvia Cordero
i.i. Biagio Chiappero

Visto: Il Responsabile del Procedimento
ing. Isabella Botta

documento file:	scala	contatti	provincie	cosse disegna	progetto	revisione	documento	tipo
	TO-E-171-M	VARI	TO-CN	VARI	MAN	0		dwg